

신국제해양질서와 대양진출

- 남태평양 도서국 진출전략 -

법학박사 권 문 상

적도해양포럼 회장
한국해양정책학회 회장

목차

- | | |
|---------------------|---------------------|
| I 신국제해양질서 형성 | V 태평양 해양과학기지 |
| II 동북아 해양정세 | VI 국내 관련 자료 |
| III 한국의 대양정책 | VII 적도해양포럼 |
| IV 남태평양 진출전략 | VIII 맺음말 |



신국제해양질서 형성

신국제해양질서의 형성

- 2차대전 이후 신국제정치질서의 하나로 신국제해양질서 형성
- 자본과 기술력을 갖춘 서구 선진국 중심의 해양 및 해양자원에 대한 독점 배제
- 1945년 미국 트루만 대통령의 200해리 대륙붕 선언을 시점으로 1950년대에 중남미국가들의 선도로 200해리 EEZ, EFZ 선언 등 해양관할권 확대경쟁 돌입
- 1973년부터 제3차 유엔해양법회의 논의과정에서 EEZ성문화, 심해저제도 설정 등 신국제해양질서의 골격 형성

유엔 해양법 협약 구성

- 1973년 부터 1982년까지 10년간 논의 후 채택
- 1983년부터 1994년까지 12년간 준비위원회
- 1994년 11월 16일 발효 [한국 1996. 1. 29일 비준]
- 서문과 320개 조문, 9개 부속서, 2개 의정서와 2개 이행협정
- 넓은 연안국 관할권, 좁은 공해 개념으로 전환

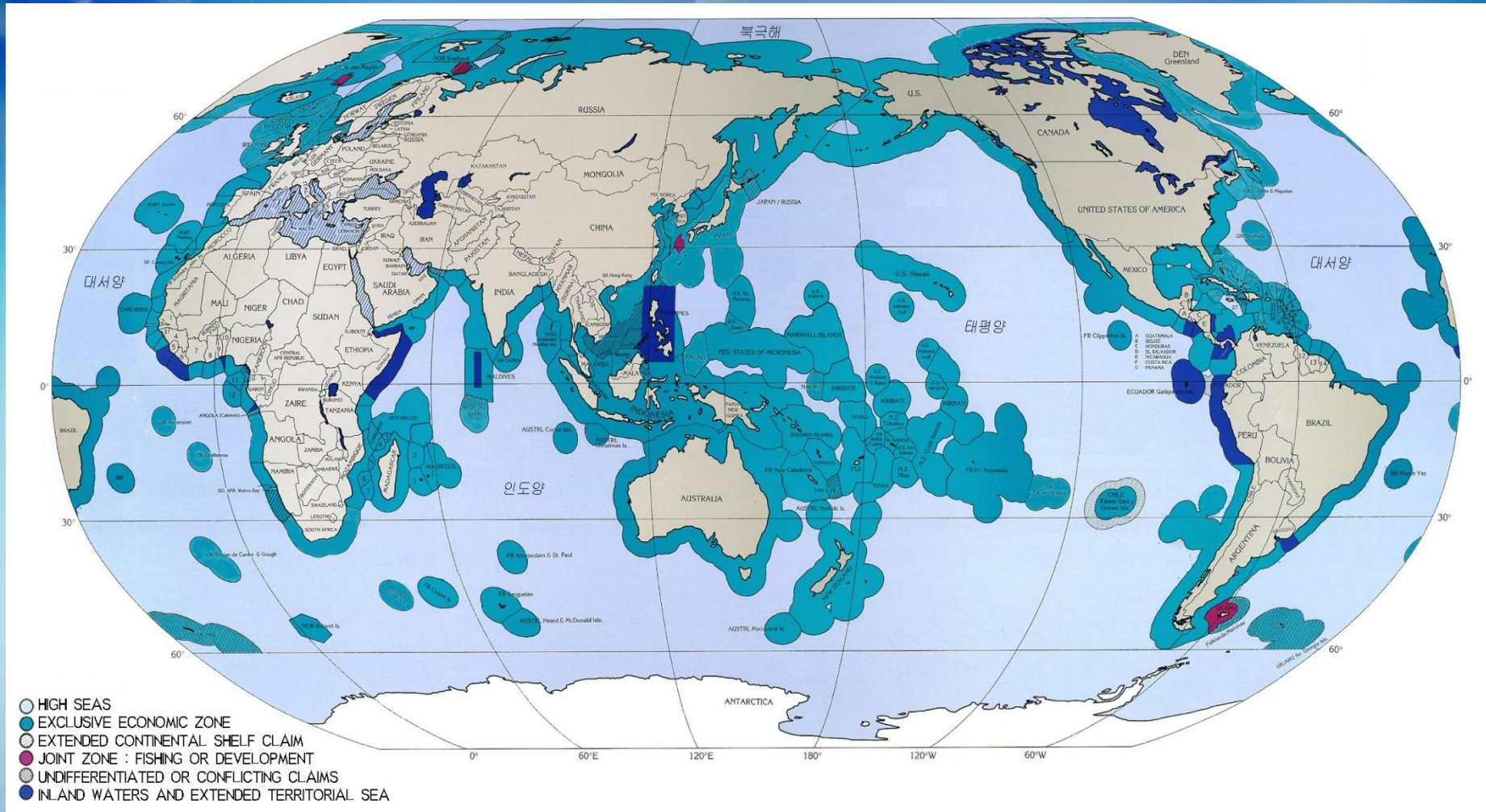
해양별 EEZ 점유율

- 세계 150여개 연안국이 200해리 EEZ설정 시
전세계 해양의 36%
주요어장의 90%
대륙붕 석유매장량의 90%가
EEZ에 편입되게 됨.

- 전세계 해양별 EEZ점유 면적

해양구분	총면적(n.m ²)	EEZ면적(n.m ²)	점유율(%)
태평양	52,358,400	19,013,000	36.29
인도양	21,842,000	7,064,000	32.34
대서양,북극해	31,040,000	11,668,000	37.59
계	105,267,400	37,745,000	35.86

전세계 해양과 200해리 배타적경제수역 범위



출처 : IOC 홈페이지 일부 수정



동북아 해양정세

청색경제(blue Economy)와 해양영토

- 우주, 해양, 극지 등 「경제영토 확장기술」을 기반으로 하는 「청색 경제(Blue Economy)」가 미래성장 동력으로 부상
- 청색경제란 차세대 성장동력으로 경제영토 확장기술을 기반으로 하는 경제영역을 의미
 - 향후 새로운 경제영토로 확장 가능한 우주, 해양, 극지를 대상
 - 새로운 융합기술(발사체 기술, 유인잠수정 기술, 쇄빙선 기술 등)을 기반으로
 - 관련 커뮤니티에 효율적 참여가 가능한 고차원의 과학기술 외교 역량이 수반된 하드파워 확장전략을 통한 경제 전략

중국의 해양력 확대

- 일대일로(一帶一路)는 육상 실크로드 경제벨트(一帶)와 21세기 해상 실크로드(一路)를 합친 개념
 - 대내적 요인 : 과잉공급해소, 지역간 불균형 극복, 시장확대를 통한 경기부양, 에너지 자원 확보
 - 대외적 요인 : 미국 견제, 위안화의 국제화
 - 재원조달방안 : 아시아 인프라 투자은행(AIIB), 브릭스 개발은행(NDB), 실크로드 기금 설립
- 2013년 9월, 10월 시진핑 국가주석이 중앙아시아와 동남아시아 순방 중 구상 제시

중국의 해양력 확대



이데일리(2015. 3. 29)

중국의 해양력 확대

● 진주목걸이 전략

- 중국의 에너지 해상수송로 상의 국가에 항구들을 확보
- 에너지 해상수송로의 안전 확보와 군함정박지 등 전략적 거점 확보



일본의 해양전략

● 아베총리 2012년 12월 제안

- 일본, 하와이, 호주, 인도가 연계해 다이아몬드 대열을 갖추어 중국 견제해야



미국의 인도 · 태평양 전략

● 아시아 회귀 전략

- 버락 오바마 전 미국대통령이 2011. 11월 아시아태평양경제공동체(APEC) 및 동아시아 정상회의(EAS) 참석시 아시아회귀(Pivot to Asia) 전략 발표 : 재균형 정책 (rebalancing)

● 트럼프 행정부의 인도-태평양 전략은 자유롭고 개방된 인도-태평양과 규칙에 기반한 질서 구축을 목표로 하는 대 아시아 정책으로 경제개발, 거버넌스, 안보를 3대 축으로 함 (2018 국방안보전략 보고서 : NPS)

● 오바마 정부의 아시아 “재균형전략” 과 트럼프 정부의 “인도-태평양 전략” 으로 연속성 있게 변화

미국의 인도 · 태평양 전략

- 미국의 인도-태평양 전략의 목표는 수정주의 세력인 중국을 견제하는 것이며, 전략 수행 수단은 쿼드(Quad) 국가로 분류되는 미국-일본-인도-호주를 중심으로 방어선을 구축하여 중국을 압박하는 구상임
- 바이든 행정부도 트럼프의 인도-태평양 전략 계승, 자유롭고 열린 인도-태평양 구상 실현 강조
- 쿼드 4개국 정상회의시 중국의 위협을 직접 명시하는 대신 인권과 민주주의 등 보편적 가치에 초점을 둔 협력 강조와 안보, 기술, 사이버, 인도적 지원, 백신 등 전방위 분야로 의제 확대 협력

러시아의 해양정책

- 러시아 해양독트린(Maritime Doctrine of Russian Federation)은 태평양, 대서양은 물론 최근 관심이 집중되고 있는 북극해 등 러시아가 관할권을 보유한 해역에 대한 국가정책의 근간이 되는 해양전략임
- '01년 제정된 해양독트린은 이후 국제정세를 비롯한 해양을 둘러싼 환경의 변화에 따라 14년만('15년 7월)에 개정됨
- 4대 기능적 정책분야 : (1) 해상운송, (2) 수산 및 광물 · 에너지 등의 해양자원, (3) 해양과학연구, (4) 해양군사활동 등
- 러시아 해양정책은 국제규범 준수와 비군사적 수단의 우선원칙을 설정하고 있지만, 해양국의 확보와 위해(危害) 요소 억제를 위한 군사력 강화가 핵심



미국 군사 영향
력 확대권

제2열도선

중국 대양진출로

제1열도선

루손해협

중국 군사 영향력
확대권

마카사르해협

통북해협
올바이해협

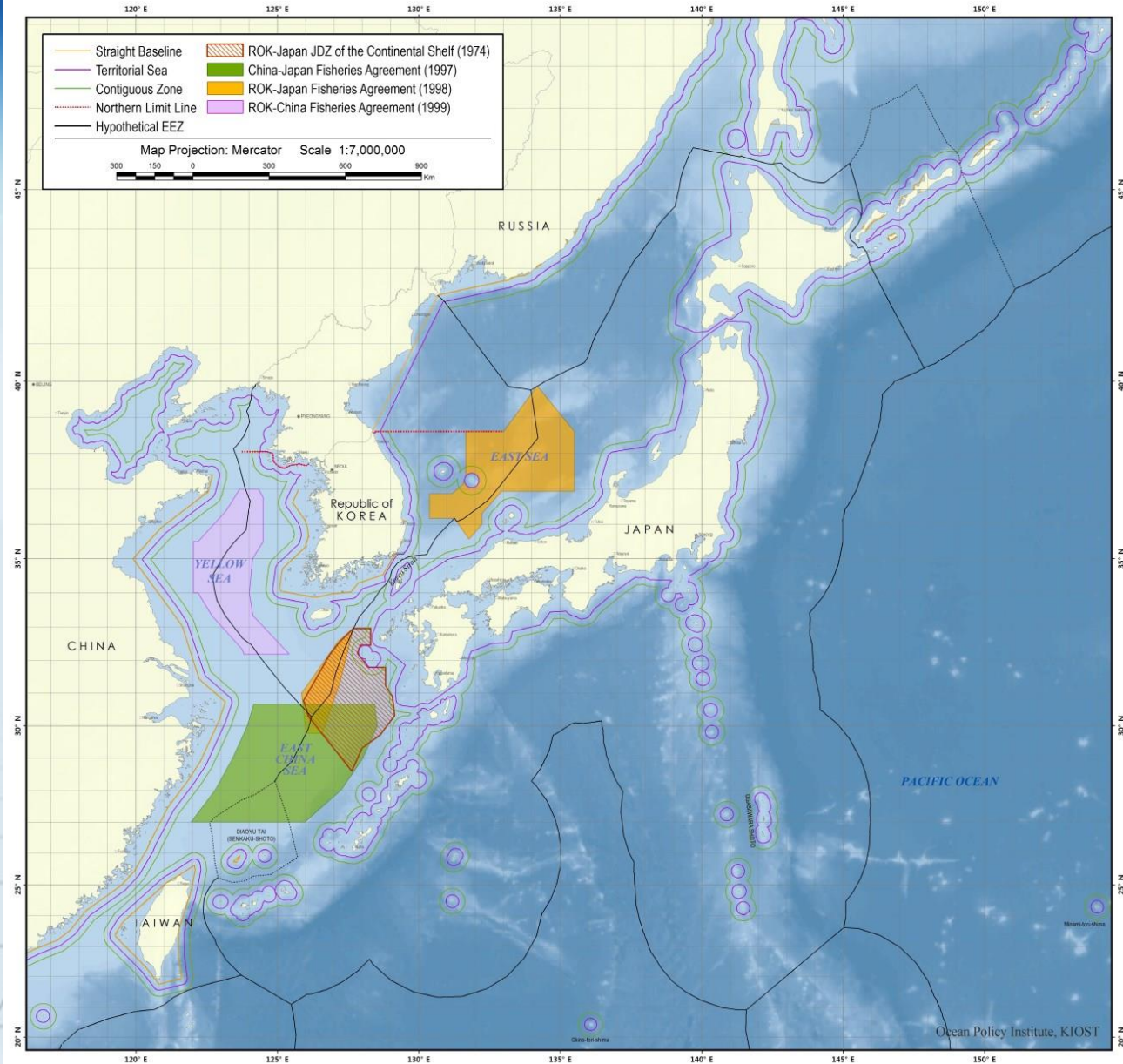
순다해협

말라카해협

1. 두만강입구-동해-서북태평양
2. 동중국해-오스미해협-태평양
3. 동중국해-도카라해협-태평양
4. 동중국해-미야코해협-태평양
5. 동중국해-요나쿠니서부해협-태평양
6. 대만해협-바시(바린탄)-태평양
7. 남중국해-싱기폴해협-말라카-인도양
8. 남중국해-순다해협-인도양
9. 남중국해-민도로해협-마카사르해협-롬복해협-인도양

동북아시아 해양관할권도

Northeast Asia Hypothetical Jurisdiction



중국, 일본, 한국의 국토면적 및 EEZ면적 비교

국가	국토면적(천 km ²)	EEZ(천 km ²)
중국	9,598.1 (96배)	1,246 (3.3배)
일본	337.7 (3.4배)	3,554 (9.4배)
한국	10.0	378 [*]

* 대륙붕 포함시 446천 km²





한국의 대양정책

한국의 대양정책

- 평화선 선포 [1952. 1. 18]
 - 해양경찰대 설치 [1953. 12. 23]
- 해무청 신설 [1955. 2. 7], 폐지 [1961. 10. 2]
 - 수산국[해양경비과, 조선과], 해운국, 시설국
- 1957년 참치연승 인도양 시험조업 [지남호, 원양어선 제1호]
- 1958년 남태평양 사모아에 어업기지 설치, 지남 1, 2, 3호 출어
 - 지남 1, 2, 3호 1961년까지 조업
 - 1962년 5개 회사별 각각 1척씩 출어

한국의 대양정책

- 1988년 남극 세종기지 설치
- 1994년 심해저 광물자원 광구 획득 (중부태평양 7.5만km²)
 - 통가 열수광상 탐사 광구 (2008 / 24,000 km²)
 - 피지 열수광상 탐사 광구 (2011 / 3,000 km²)
 - 인도양 열수광구 등록 (2012 / 10,000 km²)
 - 태평양 망간각 광구 등록 (2016 / 3,000 km²)
- 2000년 한 · 남태평양 해양공동연구센터 설치
- 2002년 북극 다산기지 설치
- 2014년 남극 장보고기지 설치

해양수산발전기본계획 연혁적 비교

	해양개발기본계획	제1차 해양수산발전기본계획	제2차 해양수산발전기본계획	제3차 해양수산발전기본계획
계획기간	1996 ~ 2005	2001 ~ 2010	2011 ~ 2020	2021 ~ 2030
법적근거	해양개발기본법	해양개발기본법 해양수산발전기본법 (2002)	해양수산발전기본법	해양수산발전기본법
간사부처	과학기술처	해양수산부	국토해양부	해양수산부
비전	21세기 풍요롭고 윤택한 사회 실현을 위한 해양개발 추진 - 생산의 바다, 생활의 바다, 생명의 바다 구현	청색형명을 통한 해양부국 실현 - GDP대비 해양산업 7% → 11.3% 로 제시	세계를 주도하는 선진 해양강국 실현 - 2020년 세계5대 해양강국 도약	전환의 시대, 생명의 바다 풍요로운 미래
세부추진 사업 중 대양정책 관련 사업수	98개 세부추진사업중 8개	100개 세부추진과제중 8개	222개 실천과제중 29개	146개 세부과제중 19개

해양수산발전기본계획

- 1996년 해양개발기본계획에서 21세기 신국제 해양질서에 대응하고, 해양력 강화를 통한 해양강국 도약 선언
 - 「한·남태평양 해양과학기지」(2000. 5) 및 「한·인도네시아 해양과학 공동연구센터」(2018. 12) 설치를 제시함
- 제1차 해양수산발전기본계획에서는 7대 추진전략의 하나로 「전방위 해양수산외교 및 남북협력 강화」를 제시
- 제2차 해양수산발전기본계획에서는 「세계를 주도하는 선진해양강국 실천」을 비전으로 제시하고, 해양역량 강화를 통한 해양질서 주도국 달성을 정책 방향으로 선정
- 제3차 해양수산발전기본계획에서는 「세계와 협력하는 해양한국」 제시

신남방정책의 개념

I. 신남방정책 추진전략 체계도

비전	사람 중심의 평화와 번영의 공동체	
3대 목표	① 교류 증대를 통한 상호 이해 증진 (2020년까지 한-아세안 상호방문객 연간 1,500만명 달성) ② 호혜적이고 미래지향적인 상생의 경제협력 기반 구축 (아세안 : 2020년 상호교역액 연간 2,000억불) (인도 : 2030년 상호교역액 연간 500억불) ③ 평화롭고 안전한 역내 안보환경 구축	
16개 추진 과제	사람 (People) 상생번영 (Prosperity) 평화 (Peace)	① 상호 방문객 확대 ② 쌍방향 문화교류 확대 ③ 인적 자원 역량 강화 지원 ④ 공공행정 역량강화 등 거버넌스 증진 기여 ⑤ 상호 체류 국민의 권익 보호·증진 ⑥ 삶의 질 개선 지원 ⑦ 무역·투자 증진을 위한 제도적 기반 강화 ⑧ 연계성 증진을 위한 인프라 개발 참여 ⑨ 중소기업 등 시장진출 지원 ⑩ 신산업 및 스마트 협력을 통한 혁신 성장 역량 제고 ⑪ 국별 맞춤형 협력모델 개발 ⑫ 정상 및 고위급 교류 활성화 ⑬ 한반도 평화 번영을 위한 협력 강화 ⑭ 국방·방산 협력 확대 ⑮ 역내 테러·사이버·해양 안보 공동대응 ⑯ 역내 긴급사태 대응역량 강화
추진 체계	<ul style="list-style-type: none"> · 신남방정책특위(추진단) 발족 · 신남방 지역 현장 주아세안대표부 등 재외공관 인력·기능 강화, 현지 진출 기업, 정부 유관 기관 등 · 국내 기반 (정·관계) 국회 한-아세안 포럼, 시도지사협의회 등 (경제계) 대한상의, 무역협회, 아세안·인도 진출 기업인 그룹 등 (학계) 국립외교원, KIEP, 동남아연구소 학회, KF 등 민간 전문가 그룹, 시민단체 등 	

신남방정책의 개념

● ‘신’ 남방정책의 개념

- 과거의 일방적 무역 및 투자확대라는 단편적 전략에서 벗어나 공동번영이 가능한 통상 협력관계 구축
- 상대국에 대한 이해 부재와 우리나라 이익 우선의 무역자유화 추진에서 상대국에 대한 이해를 기초로한 상생과 상호이해 노력 추진

● ‘해상전략’ 의 개념

- 신남방정책의 상대국은 모두 해양을 통해서 교류가 이루어져야 하는 상황임
 - 해운물류를 통한 교류 · 교역 추구
 - 신 국제해양시대의 해양경제영역 개발을 통한 상생 번영 추구
- 동북아 평화체제 이후의 글로벌 전략
 - 상대국에 생산기지, 물류기지, 소비시장 개발시 연안 항만을 통한 교역 필수
 - 해운 물류산업, 수산업, 해양과학기술분야 등의 공동협력을 통한 사람, 번영, 평화의 공동이익 추구
 - 지구기후변화에 따른 해수면 상승, 연안 침수, 대규모 태풍 · 해일 등에 대한 예방적 대처 방안 공동 모색

신남방 해양정책 구상[안]

● 정책 구상의 개요

- 비전 : 글로벌 해양강국으로서 해양을 통한 상생번영 협력 선도국가
- 목표 : 대양해역별 협력 거점국 중심의 상호이해를 바탕으로 상생번영 및 해양경제 영역 확장
- 추진방법 : 해양을 매개로 하는 기후변화 대응, 해양자원 개발, 해양재해 대응, 해운·물류산업 협력, 수산업 협력, 해양과학기술 협력을 통한 글로벌 파트너십 네트워크 형성 및 해양경제영역 확장
- 추진 분야
 - 상호이해를 위한 해양문화 교류 및 지역연구 강화
 - 해양과학기술 역량강화 및 공동연구를 통한 해양산업 진흥 기반 마련
 - 수산자원 및 해양광물자원 등의 공동개발
 - 기후변화로 인한 연안 침식, 국토상실 및 대형 자연재해 공동 대응
 - 질병예방 및 삶의 질 향상을 위한 연안 및 해양환경 보전 사업
 - 항만 및 배후단지 조성으로 생산기지, 물류기지, 소비시장 공동개발 및 해운물류 네트워크 구축

신남방 해양정책 구상[안]

● 신남방 해양정책 협력 대상국

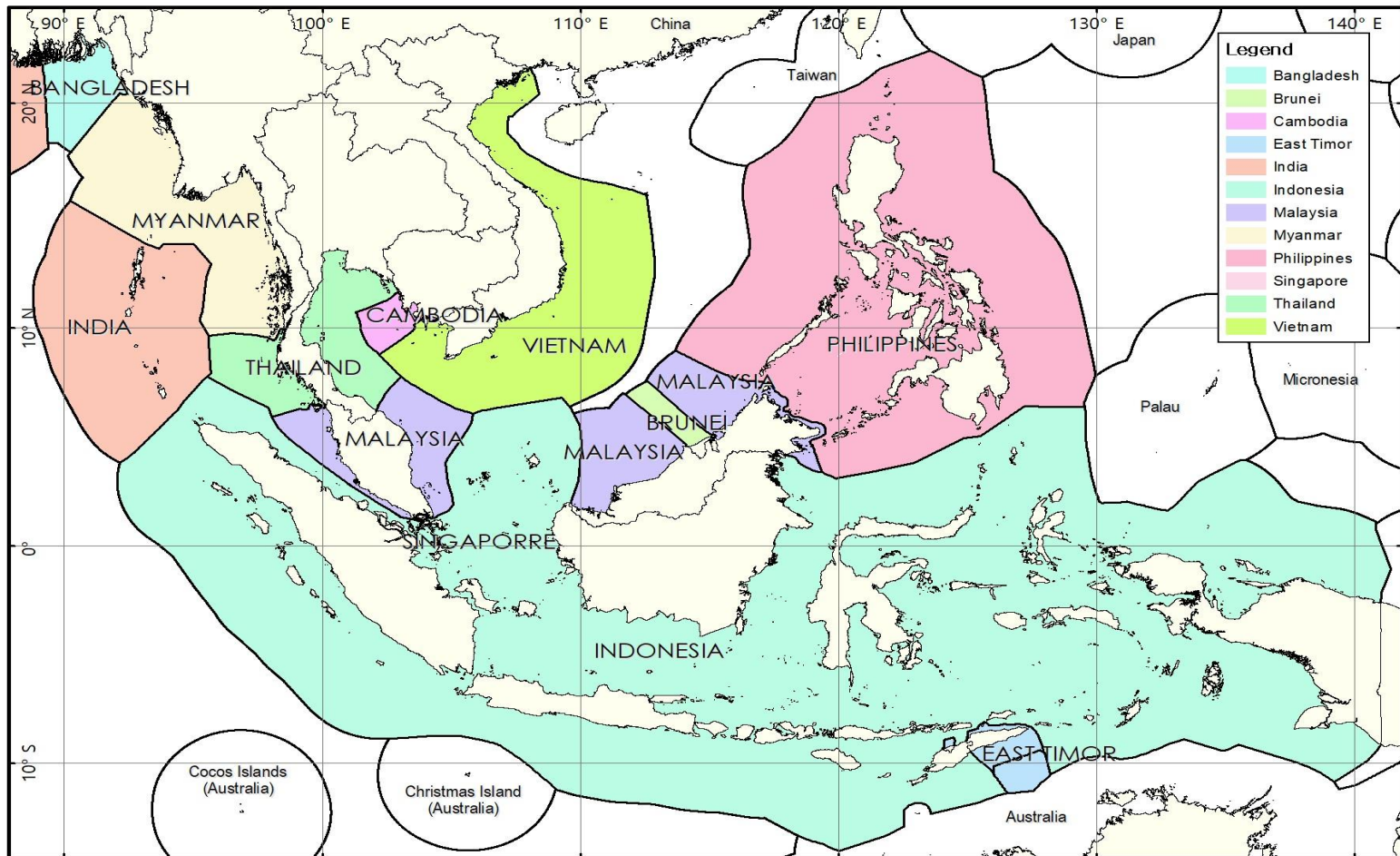
- 신남방 해양정책은 국가 대양전략으로 21세기의 해양과 그 자원을 확보하기 위한 무한경쟁시대에 항시적으로 우리나라의 지지 세력이 되어줄 협력국 관계 구축
- 신남방 해양정책의 협력대상국 즉, 번영의 축을 함께 구현해나갈 국가들은 대양별로 구분하여 아세안 국가군, 인도양 연안국 및 도서국들인 서남아시아와 중동 그리고 동아프리카 국가군 그리고 남태평양 도서국가군으로 구분하였음

〈신남방 해양정책 협력 대상국〉

구분	국명
번영의 축 제1국가군	아세안 연안·도서국: 말레이시아, 미얀마, 인도네시아, 캄보디아, 태국, 필리핀, 라오스, 베트남, 브루나이, 싱가포르
번영의 축 제2국가군	인도양 연안·도서국: 몰디브, 방글라데시, 스리랑카, 인도, 파키스탄(이상 서남아시아국) 예멘, 오만(이상 아라비아반도) 남아프리카공화국, 마다가스카르, 모리셔스, 모잠비크, 세이셸, 소말리아, 케냐, 코모로, 탄자니아(이상 동아프리카)
번영의 축 제3국가군	남태평양 연안·도서국: 나우루, 니우에, 마셜제도, 마이크로네시아, 바누아투, 사모아, 솔로몬제도, 쿡제도, 키리바시, 통가, 투발루, 파푸아뉴기니, 팔라우, 피지

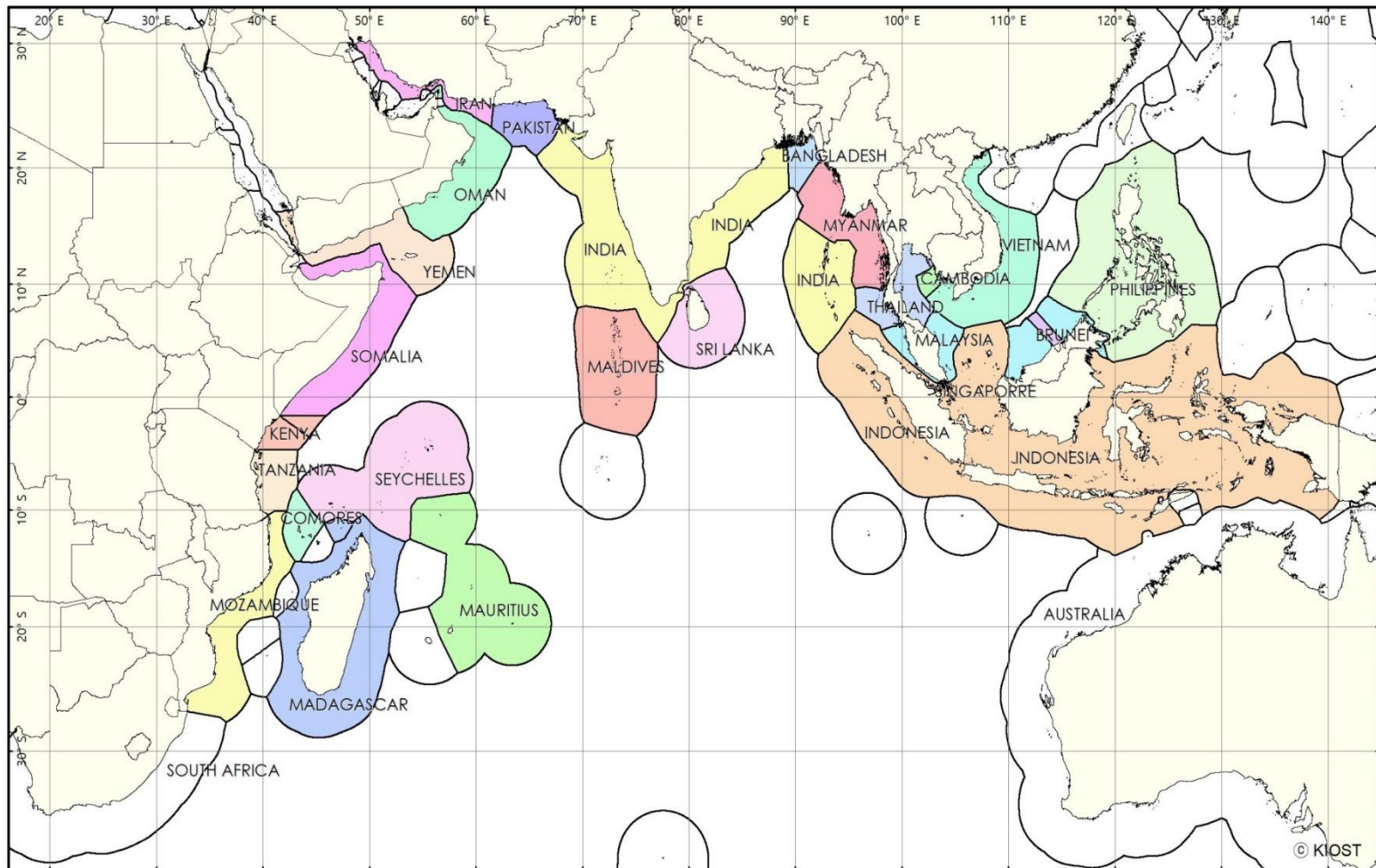
신남방 해양정책 구상[안]

<아세안(ASEAN) 해양관할권도>



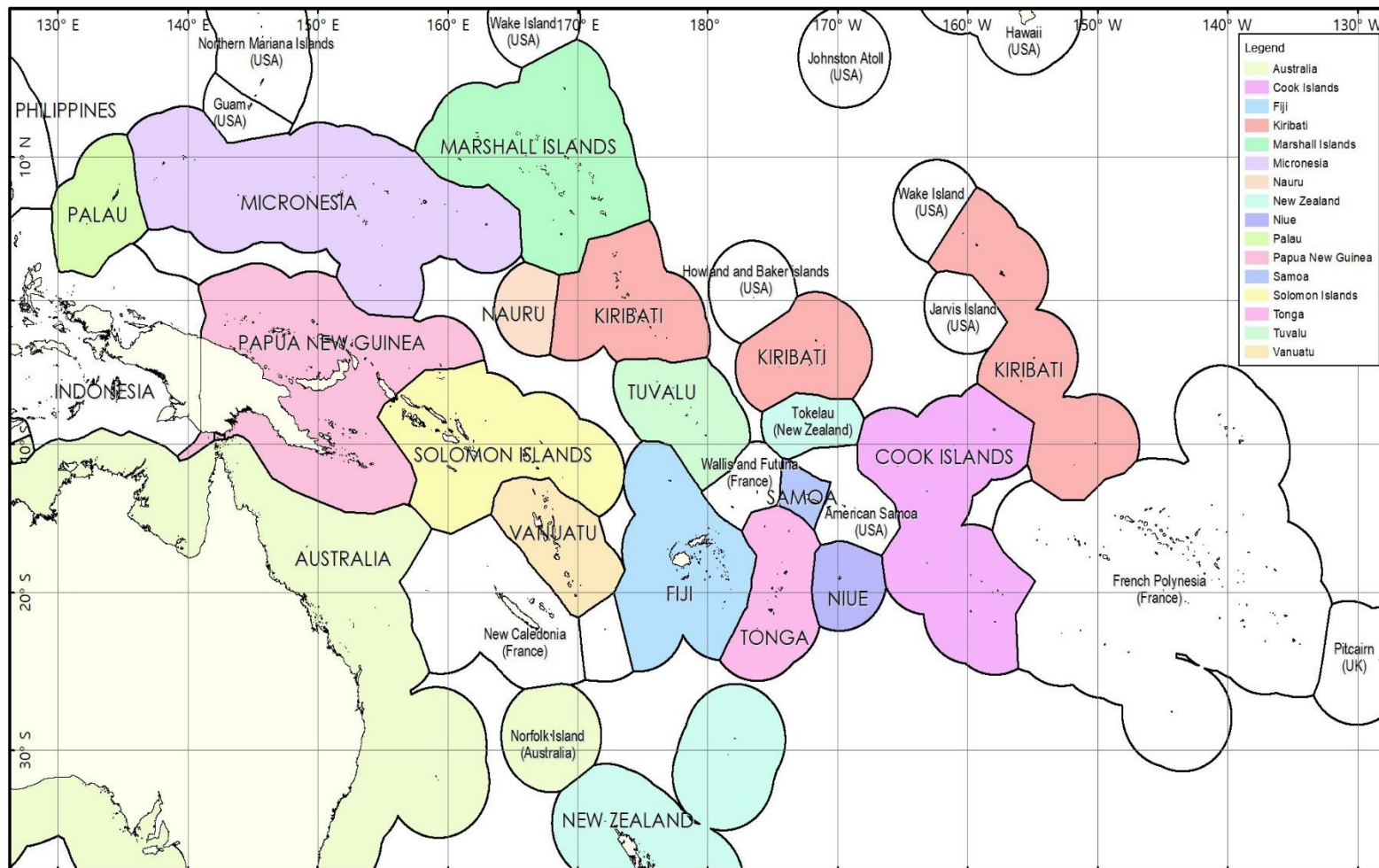
신남방 해양정책 구상[안]

〈인도양 연안 및 도서국 관할권도〉



신남방 해양정책 구상[안]

〈남태평양 소도서국 관할권도〉





남태평양 진출전략

남태평양 도서국 지리문화적 구분





총 14개 국가 구성. 3천만 km2 면적의 99%가 대양으로 구성
영토면적은 550,000km² (총면적의 0.41%)

남태평양 도서국의 지리적 특징

- 국토가 광대한 해역에 산재해 있음
 - 좁은 토지(수도)에 인구집중
 - 폐기물, 식수 등 물문제 심각
- 국내시장이 규모가 작음
 - 규모의 경제 미작동
- 국제시장과 원거리에 있음
 - 식료품, 연료비 변동 영향 큼
 - 수출산업 발전 곤란
- 해양성
 - 자연재해에 취약
 - 해운 · 항공 인프라가 라이프라인

남태평양 도서국의 이미지?

● 낙원

- 한가롭고 평화로운 상하의 섬

⇒

● 기아가 없음

- 풍부한 해산물, 코코넛, 열대과일

⇒

● 기후변화

- 해수면 상승으로 국토 소멸

⇒

어려운 환경

- 폐기물, 해양오염, 식수부족, 좁은 국토 등

기아

- 식품 수입, 에너지(화석연료) 수입

기후변화

- 연안침식 최대 피해지

남태평양 도서국 정보

지역구분	국가명	독립시기	언어(토착어)	인구	EEZ면적(㎢)
멜라네시아 (4)	파푸아뉴기니	1975-호주	영어(830)	4,705,126	1,695,200
	피지	1970-영국	영어(5)	812,918	1,034,700
	바누아트	1980-프랑스	영/퐁(108)	189,036	735,895
	솔로몬	1978-영국	영어(88)	455,429	1,340,100
폴리네시아 (7)	사모아	1962-뉴질랜드	영어(1)	229,979	100,290
	통가	1970-영국	영어(1)	109,082	640,050
	쿡제도	1965-뉴질랜드	영어(2)	20,200	1,916,200
	투발루	1978-영국	영어(1)	10,588	725,000
	니우에	1975-뉴질랜드	영어(1)	2,103	293,953
	니우루	1968-영국	영어(1)	10,605	326,000
	키리바티	1979-영국	영어(?)	85,501	3,540,000
마이크로네시아(3)	마이크로네시아	1986-미국	영어(5)	131,500	2,900,000
	마셜공화국	1979-미국	영어(1)	65,507	2,131,000
	팔라우	1994-마이크로네시아	영어(1)	20,016	343,251

남태평양 도서국의 정치적 현황

[회색줄은 타국속국 / 영토로 14개 독립국에서 제외 또는 개발국으로 태도국 소도서국에서 제외]

지역구분	국가명	지위	UN 가입
멜라네시아	피지	영국의 식민지 → 1970년 독립	1970
	파푸아뉴기니	호주의 신탁통치령 → 1975년 독립	1975
	솔로몬제도	영국의 보호국 → 1978년 독립	1978
	바누아투(구 뉴헤브리디스)	영국·프랑스의 공동통치령 → 1980년 독립	1981
	뉴칼레도니아	해외 프랑스령	-
	노퍽	호주령(자치령)	-
마이크로네시아	마이크로네시아 연방	미국의 신탁통치령 → 1979년 미국과 자유연합협정 체결(1986년 발효)	1991
	마셜제도	미국의 신탁통치령 → 1979년 미국과 자유연합협정 체결(1986년 발효)	1991
	팔라우 (벨라우)	미국의 신탁통치령 → 1979년 미국과 자유연합협정 체결(1994년 발효)	1994
	키리바시 (구 길버트제도)	영국의 식민지 → 1979년 독립	1999
	나우루	호주의 신탁통치령 → 1968년 독립	1999
	팜	미국령	-
	북마리아나제도	미국연방령	-
폴리네시아	쿡제도	뉴질랜드령 자치정부국 (self governing state) → 1965년 뉴질랜드와 자유연합협정 체결	1995
	니우에	뉴질랜드령 자치정부 (self-governing state) → 1974년 뉴질랜드와 자유연합협정 체결	1974
	통가	영국의 보호국 → 1970년 독립주)	1999
	투발루 (구 엘리스제도)	영국 식민지 → 1978년 독립	2000
	사모아(1997년까지 서사모아)	뉴질랜드의 신탁통치령 → 1962년 독립	1976
	미국령 사모아	미국령	-
	핏케언	영국령	-
	토켈라우	뉴질랜드령	-
	월리스푸투나	해외 프랑스령	-
	프랑스령 폴리네시아	해외 프랑스령	-

남태평양 도서국 외국인투자관련 법령

국가명	외국인 투자 / 기업활동 관련 법 / 규제
피지	<ul style="list-style-type: none"> · 외국인투자(개정)법(Foreign Investment Act 2004) · 외국인투자규정(Foreign Investment Regulation 2009)
파푸아뉴기니	<ul style="list-style-type: none"> · 해사보험법(Marine Insurance Act) · 해외(선박)무역법(Overseas Trade(Shipping) Act) · 투자진흥법(Investment Promotion Act 1992)
솔로몬 제도	<ul style="list-style-type: none"> · 해운법 1998 / Shipping Act 1998 · 해사안전부처법 2009 / Maritime Safety Administration Act 2009 · 외국인 투자법2005/2009(개정)
바누아투	<ul style="list-style-type: none"> · 해운(개정)법 2008 / Shipping (Amendment) Act 2008 · 항만(개정)법 1999 / Ports (Amendment) Act 1999 · 해사(개정)법 2009 / Maritime (Amendment) Act 2009 · 외국인 투자법1998 / · 외국인 투자진흥법 2007('98년도 법 개정)
마이크로네시아 연방	<ul style="list-style-type: none"> · 사업허가법 (Business licensing) · 기업등록법 (Registrar of Corporations) · 외국인 투자 법 (Foreign Investment Act of 1997) · 외국인 투자 법 개정안 (2005) · 외국인 투자 규칙 (Foreign Investment Regulations of 1998) · 해양자원법 (Marine Resources Act 2002) · 환경법 (FSM Environmental Protection General Provision) · 환경법 시행령 (FSM Environmental Protection Enforcement)
키리바시	<ul style="list-style-type: none"> · 수산업법 2010 / Fisheries Act 2010 · 해운법 2001 / Shipping Act 2001 · 외국인 투자법1985/2000(개정)
마셜제도공화국	<ul style="list-style-type: none"> · 외국인 투자사업 허가법 (Foreign Investment Business Act of 1990) · 해양자원법 (Marshall Islands Marine Resources Act 1997) · 어업관련법 (Title 51 Management of Marine Resources의 Chapter II-V) · 관광진흥법 (Mashall Islands Visitors Authority) · 환경법 (Marshall Islands Revised Code 2004-Environment) · 불공정 행위법 (Unfair business practices Act)

국가명	외국인 투자 / 기업활동 관련 법 / 규제
나우루	<ul style="list-style-type: none"> · 어업법(Fisheries Act) · 사업면허법(Business Licences Act 2011) · 사업면허규정(Business Licences Regulations 2011) · 사업명법 1976(Business Names Act 1976) · 사업명 등록규정(Registration of Business Names Regulations 1976)
팔라우	<ul style="list-style-type: none"> · 외국인 투자법 (Foreign Investment Act of 1990) · 외국인 투자 규정들 (Foreign Investment Regulations)
룩 제도	<ul style="list-style-type: none"> · 개발투자법(Development Investment Act 1995-6) · 임대차계약제한법 1976[Leases Restrictions Act 1976] · 출입국관리법(Entry Residence and Departure Act 1977)
니우에	<ul style="list-style-type: none"> · 국내어업법 1995 / Domestic Fishing Act 1995 · 해상보험법 1908 / Marine Insurance Act 1908 · 환경법 2003 / Environment Act 2003 · 광업법 1977 / Mining Act 1977 · 수자원법 1996 / Water Resources Act 1996 · 개발투자법1992
통가	<ul style="list-style-type: none"> · 해상운송법(Shipping Act) · 해양자원 : 해저광물자원법(안)(Seabed Minerals Bill) · 외국인투자법(Foreign Investment Act 2002) · 외국인투자규정(Foreign Investment Regulations 2006)
투발루	<ul style="list-style-type: none"> · 해상화물운송법 / Carriage of Goods by Sea · 항만법 / Lagoon Shipping Act · 상선운항법 / Merchant Shipping Act (2008) · 수산(선박모니터링시스템) 규정 / Marine Resources Act - Fisheries (Vessel Monitoring System) Regulations (2008)
사모아	<ul style="list-style-type: none"> · 외국인투자법(Foreign Investment Amendment Act 2011) · 외국인투자규정(Foreign Investment Regulation 2011) · 관세규정(Customs Amendment Regulation 2007) · 통상산업법(Trade, Commerce & Industry (TCI) Amendment Act 1998)

파푸아뉴기니 개요

- 공식명칭 : 파푸아뉴기니 독립국(The Independent State of Papua New Guinea)
- 일반명칭 : 파푸아뉴기니(PNG)
- 파푸아(Papua)는 곰슬머리라는 의미의 말라에어에서 유래하였고, 뉴기니(New Guinea)는 아프리카 기니(Guinea) 해안의 주민과 유사한 데서 명명됨
- 위도 : 남위 1~11도, 동경 141~156도
호주 북단 및 인도네시아 섬과 국경을 접함
- 면적 : 46만 2,840km² [한반도의 2배, 본토 외 600여 개 섬으로 구성]
- 기후 : 고온다습, 열대성 기후, 지역에 따라 강우량의 차이가 심함
 - 전국 평균 : 강우량 1,000~2,000mm, 기온 : 21~35℃
 - 수도지역 : 연간 강우량 1,000mm(사바나성), 기온 : 21~31℃
- 수도 : 포트모르즈비 (Port Moresby, 인구 33만)
- 주요 도시 : 라에(Lae), 마당(Madang), 웨악(Wewak), 고로카(Goroka), 마운트 하겐(Mt. Hagen), 등
- 행정구역 : 1개 수도권 특별시(NCD) 및 21개 주(Province) 정부
- 표준시 : GMT + 10시간 [한국 시간보다 1시간 빠름]
- 전화 : +675

파푸아뉴기니 개요

- 인구 : 912만명 (2019)
- 언어 : 공용어는 영어, 그 외 피진(Pidgin)어와 모투(Motu)어 등 850여 종의 부족별 지방언어 사용
- 독립일 : 1975.9.16 (호주로부터 독립)
- 국가원수 : 엘리자베스 2세 영국 여왕(영연방의 일원)
- 정부형태 : 의원내각제
- 화폐단위 : Kina
- 1인당 GDP : 약 2,854 (2019)
- GDP 성장률 : 5.6% (2019)
- 농업 분야 : 커피, 코코아, 코프라, 팜 커널, 차, 설탕, 고무, 고구마, 바닐라, 물고기 등
- 산업 : 코프라 으깨기, 팜유 처리, 합판 생산, 나무 칩 생산, 광업(금, 은, 구리), 원유와 석유 제품, 건설업, 관광업

파푸아뉴기니 개요

- 민주주의 정치 시스템이 비교적 안정되어 있어, 최근 해외 투자자들의 투자가 지속적으로 증가하고 있는 추세임
- 해외 기관의 투자가 국가 발전에 차지하는 긍정적인 영향이 크게 부각되어 정부 차원에서 적극적으로 해외 투자자를 보호하고 장려하고 있음
- 1992년 투자 진흥법(Investment Promotion Act)을 제정하고, 해외 투자가에 대한 보호를 위한 적극적인 행동을 취하고 있음
- 특히 동 법 37조는 해외기업이 부당하게 이용당하는 경우, 계약이 불공정하게 파기되는 경우, 국내기업에 비해 차별 대우를 받는 경우 등의 해외기업 보호를 위한 규정 담고 있음

파푸아뉴기니 외국인 투자관련 법제

- 투자의 정의
- 투자진흥청의 기능
- 사업활동의 수행에 대한 증명서
- 신청서 승인 거부 요건
- 증명서의 발급
- 외국인투자기회 등록부
- 증명서의 중지 및 취소
- 국영기업에 대한 지분참여 증명서

PNG 법제 검색 사이트



Pacific Islands Legal Information Institute

A facility of the University of the South Pacific School of Law

[Home](#) | [About PacLII](#) | [Recent Updates](#) | [Terms of Use](#) | [Search](#) | [Help](#) | [Feedback](#)

Site last updated 01 September 2021

Search PacLII Databases

[Search](#) [Advanced Search](#) [LawCite](#) [Search Help](#)

Browse by Country

[AMERICAN SAMOA](#)
[CNMI](#)
[COOK ISLANDS](#)
[FIJI](#)
[FSM](#)
[GUAM](#)
[KIRIBATI](#)

[MARSHALL ISLANDS](#)
[NAURU](#)
[NIUE](#)
[NOUVELLE CALÉDONIE](#)
[PALAU](#)
[PAPUA NEW GUINEA](#)

[PITCAIRN ISLANDS](#)
[SAMOA](#)
[SOLOMON ISLANDS](#)
[TOKELAU](#)
[TONGA](#)
[TUVALU](#)
[VANUATU](#)

Quick Links

[Pacific Legal Gateway](#)

[Subject Libraries](#)

[Map of the Pacific Islands](#)



An initiative of the [University of the South Pacific School of Law](#) in partnership with [AustLII](#). PacLII is a signatory to the [Montreal Declaration on Public Access to Law](#).



PacLII participates in the [Free Access to Law Movement](#) (FALM).

PNG 투자진흥법



[Home](#) | [Databases](#) | [WorldLII](#) | [Search](#) | [Feedback](#)

Papua New Guinea Consolidated Legislation

You are here: [PacLII](#) >> [Databases](#) >> [Papua New Guinea Consolidated Legislation](#) >> Investment Promotion Act 1992

[Database Search](#) | [Name Search](#) | [Notes](#) | [Download](#) | [Help](#)

[Download original PDF](#)

Investment Promotion Act 1992

No. 8 of 1992.

[*Investment Promotion Act 1992.*](#)

Certified on: / /20 .

INDEPENDENT STATE OF PAPUA NEW GUINEA.

No. 8 of 1992.

[*Investment Promotion Act 1992.*](#)

ARRANGEMENT OF SECTIONS.

INDEPENDENT STATE OF PAPUA NEW GUINEA.

AN ACT

entitled

[*Investment Promotion Act 1992.*](#)

Being an Act to provide for the promotion of investment in the interests of national, social and economic development, and for that purpose to establish a body to be known as the Investment Promotion Authority; to define its powers and functions and to repeal certain Acts; and for related purposes,

MADE by the National Parliament to come into operation in accordance with a notice in the National Gazette by the Head of State, acting with, and in accordance with the advice of the Minister.

PART I. – PRELIMINARY.



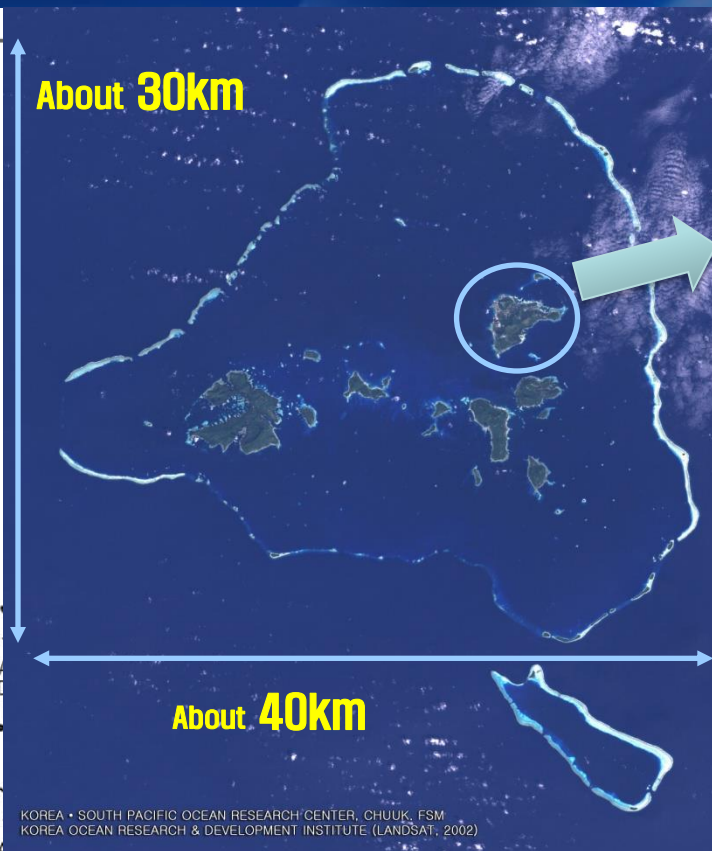
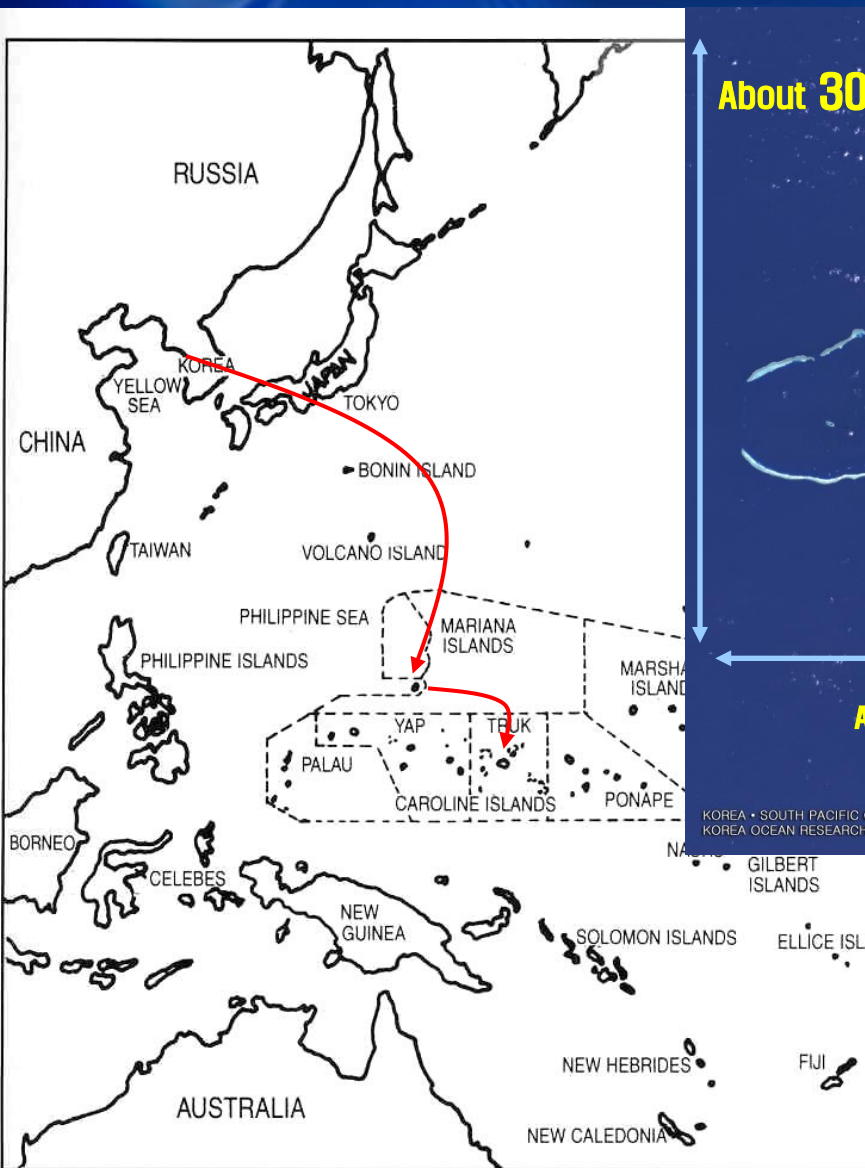
태평양 해양과학기지

설립 연혁

- 1998년 남태평양 해양과학 전진기지 설립을 위한 후보지 답사 시행 ⇒ 마이크로네시아 Chuuk주 선정
- 2000년 5월 30일 해양수산부-FSM 해양청간 Mou 체결 및 한국해양과학기술원-Chuuk주간 MOA 체결
- 2000년 5월 30일 FSM Chuuk 주도인 Weno섬에 한 · 남태평양 해양연구센터(Korea · South Pacific Ocean Research Center) 설치

남태평양을 우리의 경제활동공간으로!

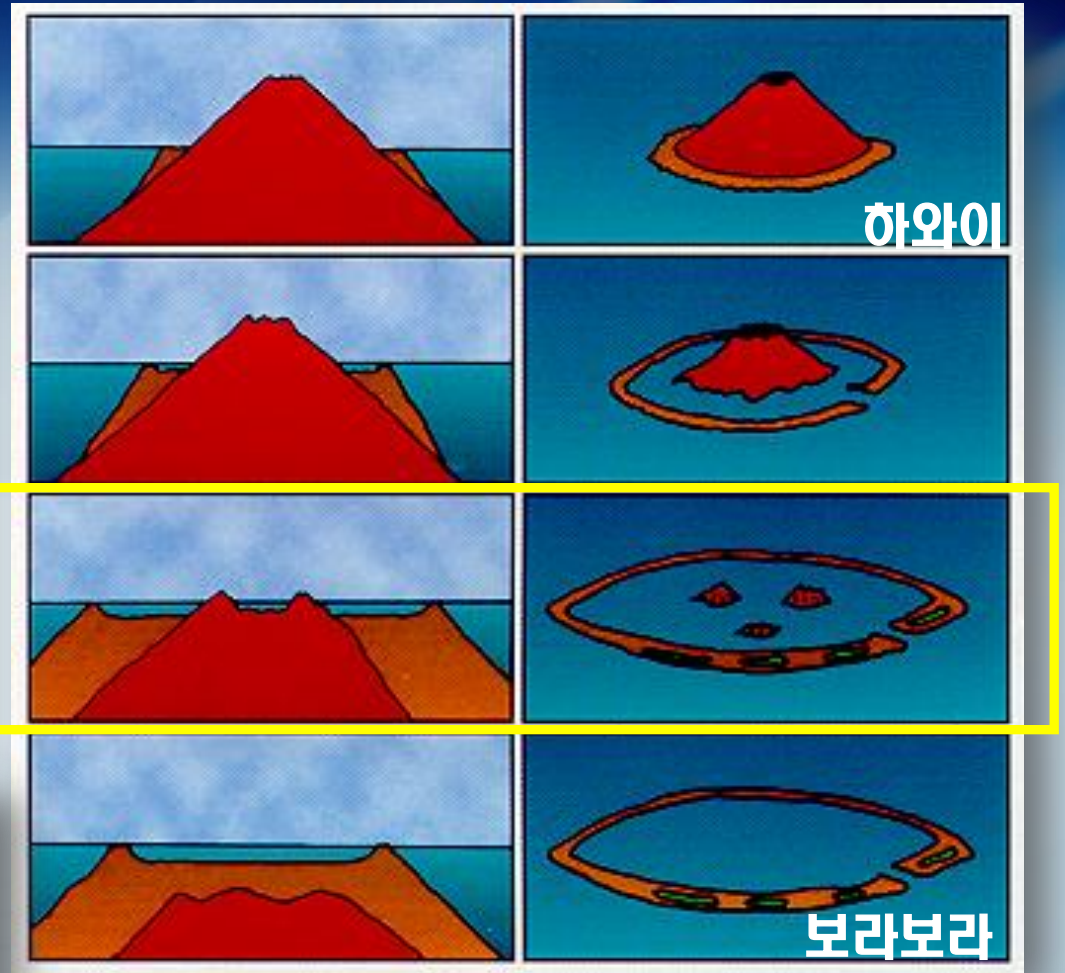
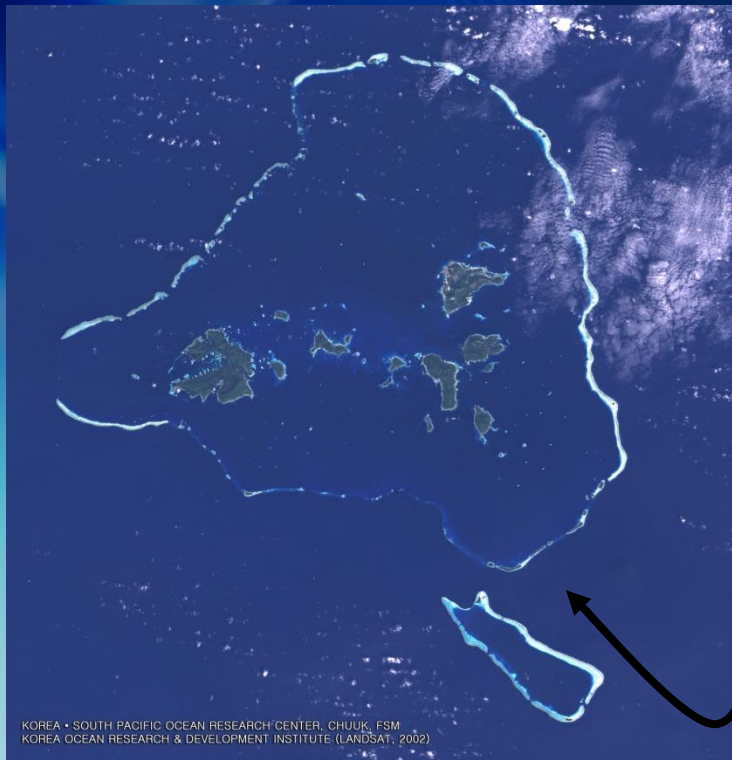
- 남태평양 도서국 진출을 위한 인문사회과학적 지식정보 인프라 구축
- 남태평양 해양과학기술 분야의 세계 최고 연구인프라 구축
- 선진해양과학기술력을 통한 도서국 당면 현안문제 진단 및 처방
- 한국의 기술, 자본과 고급인력 진출을 통한 경제적 유대관계 강화



KOREA • SOUTH PACIFIC OCEAN RESEARCH CENTER, CHUUK, FSM
KOREA OCEAN RESEARCH & DEVELOPMENT INSTITUTE (LANDSAT, 2002)


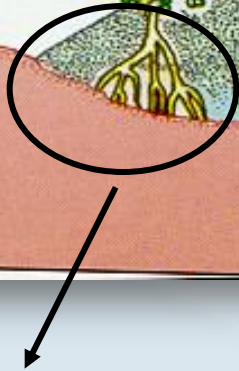
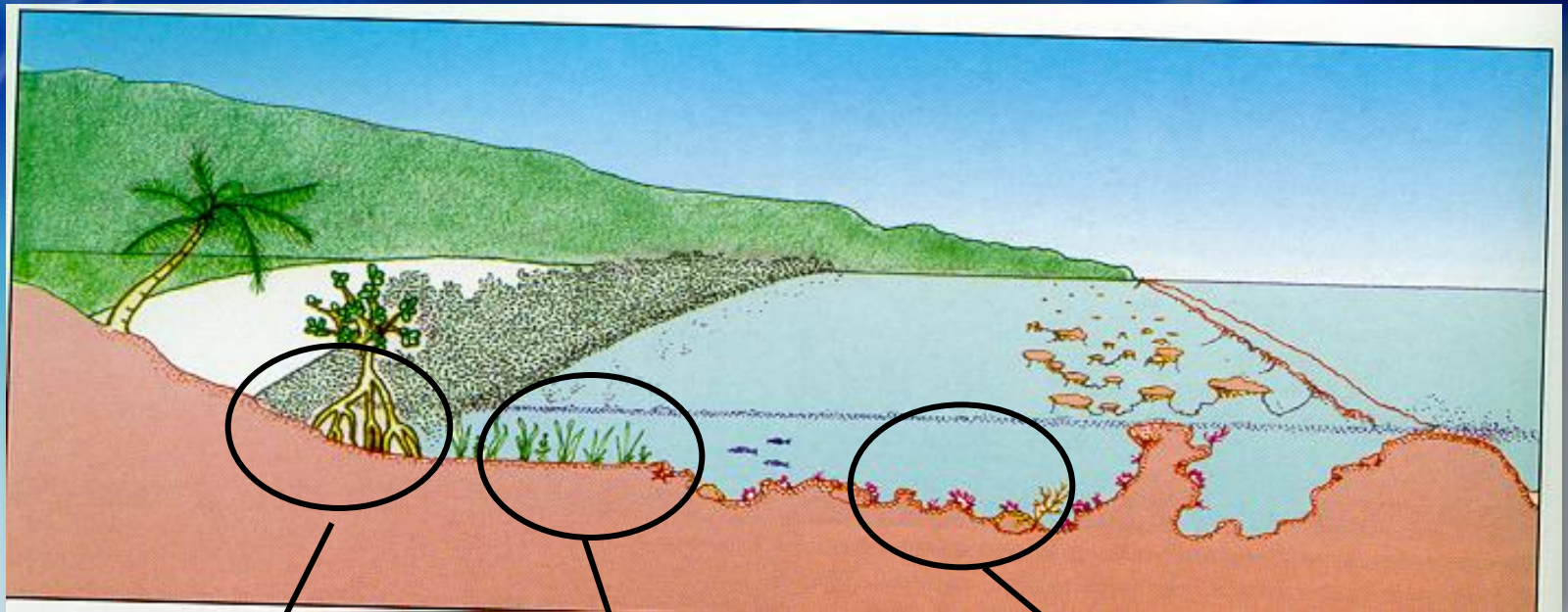
마이크로네시아 연방

4개 주로 구성(80여개의 환초)
압, 축, 폰페이, 코스레
태평양도서국가 중 3번째 면적의 EEZ 보유



다아원 이론

산호초 생성 원인



한 · 남태평양 해양연구센터







太平洋戦争韓国入植被害慰霊碑

THE PACIFIC WAR KOREAN VICTIMS CENOTAPH

세계 제2차대전 당시 일본
제국 주의자 들에 의해 한국인
남녀 약 3000여명이 이곳에
강제 징집 또는 징용되어 희생
된 영혼들의 왕생극락을 기원
하며 지장보살님을 봉안 합니다.
선열들이시어 성불하소서....

불기 2540년 12월 8일 성도제일 건립

CENOTAPH CONTENTS

While the world war 2 (1930-1945)
by the Japanese Imperialist,
About 3000 people of Koreans were
Forced LEVIED and VICTIMIZED
just here in CHUCK of MICRONESIA.
We have built the JIJANG BOSAL
statue and we hope the our
spirits have gone to the heaven.

1996년 12월 일










K/V LAGOON PRIDE

KORDI





국내 관련 자료



Independent State of Papua New Guinea

파푸아뉴기니



Independen Stet bilong Papua Niugini
Papua Niu Gini

태평양 도서국 총서 06
파푸아뉴기니

2015년 11월 30일 초판 1쇄 인쇄
2015년 11월 30일 초판 1쇄 발행

저 자 권문선, 이미진
발 행 처 한국해양과학기술원
우) 15627 경기도 안산시 상록구 해안로 787
제 작 ㈜비전테크시스템즈
서울특별시 송파구 위례성대로 16길 27 거창빌딩
02-3432-7132
pnycopy@visionts.co.kr
출판등록 제2009-000300호

© 한국해양과학기술원
ISBN 979-11-86184-27-1
ISBN 979-11-860279-2-7 (세트)

값 20,000원

이 책은 저작권법에 의해 보호받는 저작물이므로 무단 전재 및 복제를 금합니다.
이 도서의 국립중앙도서관 출판예정도서목록(CIP)은 서지정보유통지원시스템 홈페이지(<http://www.kci.go.kr>)와 국가자료공동목록시스템(<http://www.nl.go.kr/NLSnet>)에서 이용하실 수 있습니다(CIP제출번호: CIP2014030307)

chapter

01

멜라네시아
문화권의
형성과 발전

- 01. 멜라네시아 지역 소개
 - 명칭
 - 지리적 범위
- 02. 멜라네시아 문화권의 특징.....
 - 언어
 - 기원

chapter

02

파푸아뉴기니의
이해

- 01. 문화인류학의 보고, 파푸아뉴기니
 - 콜라 교환
- 02. 국가 일반사항
 - 명칭
 - 지리
 - 사람
 - 정부
 - 경제
 - 기타
- 03. 자연환경과 지리
 - 자연 환경
 - 기후
 - 생물 다양성
 - 지리
 - 파푸아뉴기니의 주요 도서지역

04. 정치와 사회

- 정치구조
- 정부구조
- 통치 시스템
- 법체계
- 국민성 및 국가 정체성
- 외교 및 국방
- 복지 및 교육

05. 역사와 문화

- 역사
- 웨스트파푸아 문제
- 부겐빌 자치주 문제
- 문화
- 언어의 다양성
- 전통문화
- 완톡(Wantok)
- 종교와 주술
- 예술 및 공예

chapter

03

참고자료

- 별첨 1. 파푸아뉴기니의 경제.....
- 별첨 2. 파푸아뉴기니 방문정보 및 주의사항
- 별첨 3. 일본과의 관계
- 별첨 4. 중국과의 관계.....
- 별첨 5. 파푸아뉴기니 최근 주요 기사
- 별첨 6. 파푸아뉴기니 지도
- 별첨 7. 파푸아뉴기니 현지 숙박 시설
- 별첨 8. 파푸아뉴기니 포트모르즈비 주요 음식점
- 참고 문헌
- 색인



적도해양포럼

● 설립년도 : 2012년 4월 20일 / 비영리사단법인 (2020. 1. 7)

● 설립목적

- 적도해양 소도서국과의 상생협력을 위한 방안 모색
- 해양과학기술력을 통한 대양진출정책 추진
- 산·학·연·관 여론주도층과의 지식·정보 공유를 통한 국민적 공감대 형성

● 사업

- 적도해양 소도서국의 지속가능한 성장정책 방안 제시
- 적도해양 소도서국 해양개발 진출전략 방안 제시
- 적도해양분야 국내·외 협력관계 구축
- 적도해양분야 대중인식증진 활동

● 회장 (공동회장 3인)

김성진 [前 해양수산부 장관(대표회장)]

김웅서 [한국해양과학기술원 원장]

권문상 [前 한국해양수산과학기술진흥원 원장]

● 해양수산 ODA 네트워크

- 해양수산 ODA 사업의 체계적 추진을 위한 전문위원회
- 위원장 : 김춘선
[인하대학교 석좌교수]

● 적도해양포럼 가입안내

- mskwon@kiost.ac.kr
- 010-4674-6368 [권문상]
- 회비 : 100,000원/년 (개인)
1,000,000원/년 (법인)

적도해양 도서국 해양진출 및 상생 협력방안 모색을 위한



‘적도해양포럼’ 창립총회 & 기념세미나

_일시 | 2012년 4월 20일(금) 16:00~18:30

_장소 | 서울플라자호텔 4층 Orchid Hall

주최 | **KORDI** 한국해양연구원

후원 |  국토해양부
Ministry of Oceans and Fisheries

1. 적도해양포럼 창립총회 및 기념세미나[2012. 4. 20]
2. 2012년 정기총회 및 기념세미나[2012. 12. 27]
3. 적도해양포럼 설립 1주년 기념세미나[2013. 5. 21]
4. 2013년 정기총회 및 기념세미나[2013. 12. 3]
5. 2014년 정기총회 및 기념세미나[2014. 12. 23]
6. 2015년 정기총회 및 기념세미나[2015. 11. 23]
7. 2016년 적도해양포럼 총회 및 특별세미나[2016. 12. 23]
8. 적도해양포럼 설립 5주년 총회 및 기념세미나[2017. 4. 20]
9. 2018년 적도해양포럼 총회 및 기념세미나[2018. 12. 28]
10. 2019년 적도해양포럼 총회 및 기념세미나[2019. 9. 3]
 - 적도해양포럼의 사단법인화 추진 및 정관 제정안 의결
11. 비영리 사단법인 적도해양포럼 설립 인가[2020. 1. 7]

주요활동

제 목	날 짜	주 제	발표명
2012년 정기 총회 및 기념 세미나	2012년 12월 27 일	적도해양포럼 2012년 주요 사업 성과보고 및 향후 사업 계획 토의	
2013년 적도 해양포럼 설 립 1주년 기 념세미나	2013년 5월 21 일	적도해양포럼 운영현황 보 고, 남태평양 연구현황 보 고, 각국의 적도태평양 진출 전략 및 정책연구 발표	<ul style="list-style-type: none"> - 동북아 국가들의 남태평양 진출:일본, 중 국, 한국의 경우(박영준 국방대 교수) - 일본의 해양진출 정책:적도국가를 중심으 로(현대송 국민대 교수) - 러시아 해양진출 정책:적도국가를 중심으 로(우평균 한양대 교수) - 적도 중남미 국가의 해양질서와 한국의 해양이익(하상철 한국외대 교수)
2013년 정기 총회 및 기념 세미나	2013년 12월 3 일		<ul style="list-style-type: none"> - 남태평양 대양과학기술(이상목 서울대학 교 지구환경과학부 교수)
2014년 정기 총회 및 기념 세미나	2014년 12월 23 일		<ul style="list-style-type: none"> - 남태평양 도서국의 문화와 발전(이태주 한성대 교수) - 현장답사를 통해 본 남태평양 14개 도서 국 현황 및 향후과제(박흥식 KIOST 태평양 해양과학기지장)
2015년 정기 총회 및 기념 세미나	2015년 11월 23 일		<ul style="list-style-type: none"> - 창조경제를 위한 해양수산과학 ODA(김현 영 KIOST 국제협력부 부장) - 지속가능한개발 목표 SDGs 14 Oceans and Sea(장봉희 KOICA 농어촌개발팀 과 장) - 해양수산과학을 위한 적정기술개발(윤제 용 적정기술학회 회장)
2016년 정기 총회 및 특별 세미나	2016년 12월 23 일	해양수산 ODA사업 추진전략	<ul style="list-style-type: none"> - 기후변화 관련 ODA사업 정책방향(이찬우 KOICA 기후환경팀 전문위원) - 해양수산 ODA사업 정책방향(윤상린 해양 수산부 국제협력과장) - 과학기술 ODA사업 정책방향(임덕순 STEP1 국제기술혁신협력센터장)

주요활동

제 목	날 짜	주 제	발표영
2017년 운영 위원회 및 기 념세미나	2017년 4월 20 일	해양수산 ODA 정책방향	<ul style="list-style-type: none"> - SDG 시대의 무상원조 이행전략 및 해양 수산분야의 제언(이규호 외교부 개발협력정책과장) - 2017 해양수산 ODA 추진전략과 비전(윤상린 해양수산부 국제협력총괄과장) - 해양과학기술 ODA사업 실적 및 향후계획(김동성 KIOST 책임연구원) - 해양수산·해운·항만 ODA사업 실적 및 향후계획(조정희 KMI 수산연구본부장)
2018년 적도 해양포럼 운 영위원회 및 특별세미나	2018년 6월 18 일		<ul style="list-style-type: none"> - 2019년도 ODA사업 추진정책(강용구 외교부 개발협력과 서기관) - 2019년도 해양수산 ODA사업 추진정책(김용태 해양수산부 국제협력총괄과 사무관) - 콜롬비아 해양예보시스템 역량강화사업 추진현황(박광순 KIOST 전 부원장)
2018년 적도 해양포럼 정 기총회 및 세 미나	2018년 12월 28 일		<ul style="list-style-type: none"> - 신남방정책과 해양예의 제언(최원기 국립외교원 아세안·인도 연구센터 책임교수)
2019년 적도 해양포럼 총 회 및 세미나	2019년 9월 3일	적도해양포럼 운영 활성화 및 남태평양 해양과학기지 발전방향	<ul style="list-style-type: none"> - 남태평양 해양과학기지 발전 방안(전동철 KIOST 남태평양기지 대장)

적도태평양 Newsletter

2021.07 No.02



피지 기본식품 부가가치세 제거 요구

중국 시노팜 백신, 파푸아뉴기니
에서 접종 시작

이산화탄소, 산호 성장에 방해

일본, 태평양 지역에 핵폐수는 무해하
다고 전해

VIII. 맺음말

건강한 사회와 국가의 국민으로 살기 위하여

- 해양으로부터 우리의 의·식·주를 해결하고,
- 이웃 연안국의 주민들과 해양을 통한 문화적 정서를 교감하고,
- 전 세계 대양에서 인류와 공생할 수 있는 지식과 능력을 개발하여야 함
- 우리나라는 남태평양의 위상에 대한 인식 부족, 전문가 및 연구인프라 빈약
- 해양지역 연구를 통한 정부, 민간 차원의 남태평양 진출, 협력 관계 형성 추진을 위하여 기본 자료의 정리 시급
- 남태평양을 공유하는 상생의 Blue Economy 추진 필요

